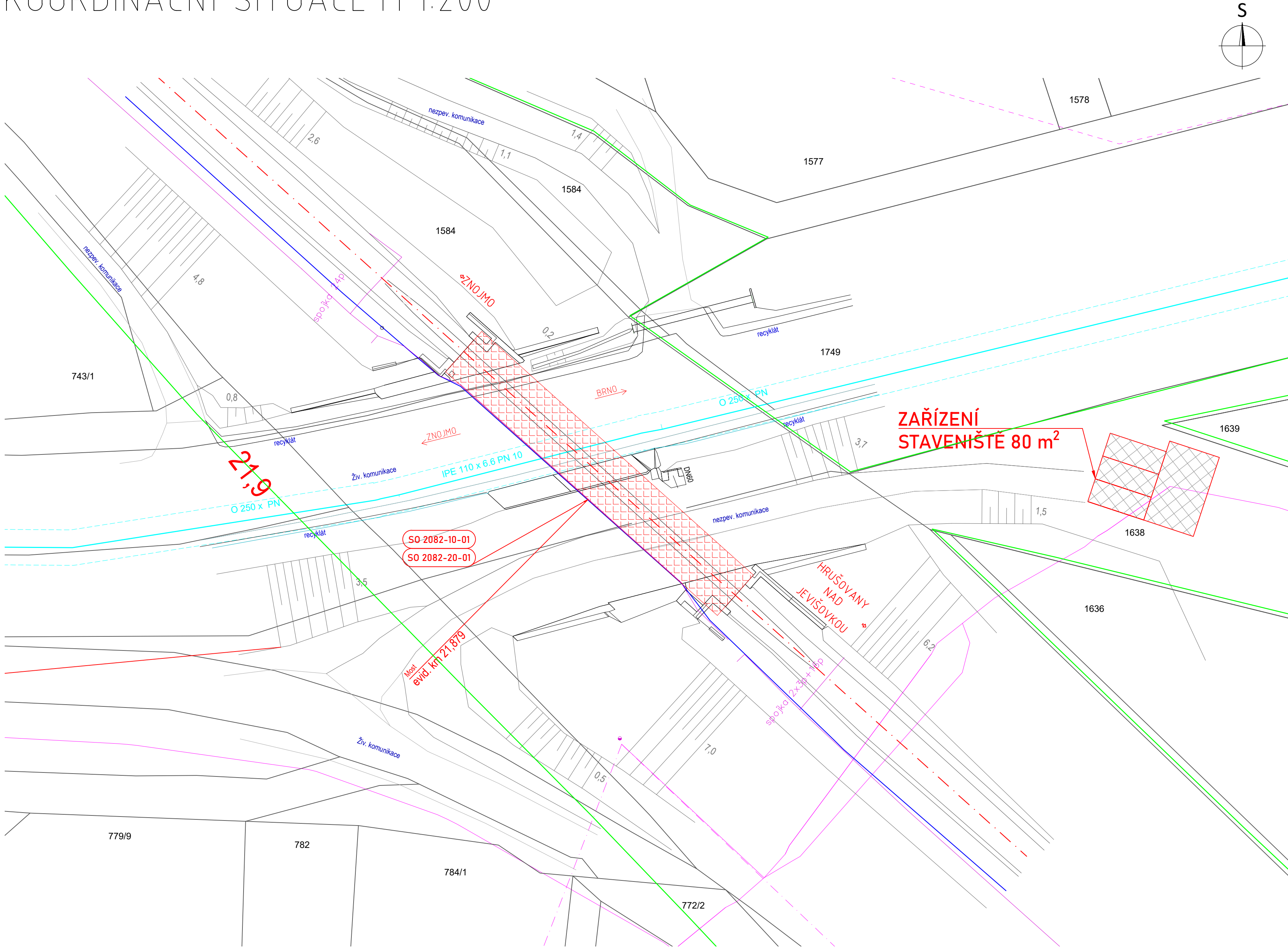


KOORDINAČNÍ SITUACE M 1:200



POZEMKY STAVBY

Číslo parcely	Katastrální území	Vlastnické právo	Právo hospodařit s majetkem státu	List vlastnictví	Druh pozemku	Způsob využití	Poznámka
1584	Dobšice u Znojma [628123]	Česká republika	Správa železnic, s.o. Dílžděná 1003/7, Nové Město, 110 00 Praha 1	468	ostatní plocha	ostatní komunikace	-

SOUSEDNÍ POZEMKY

Číslo parcely	Katastrální území	Vlastnické právo	Právo hospodařit s majetkem státu	List vlastnictví	Druh pozemku	Způsob využití	Poznámka
772/2	Dobšice u Znojma [628123]	ATLANTA,a.s.	-	1240	ostatní plocha	ostatní komunikace	-
1583	Dobšice u Znojma [628123]	Obec Dobšice	-	10001	ostatní plocha	ostatní komunikace	-
743/1	Dobšice u Znojma [628123]	Mrkvová Lenka	-	1841	zahrada	-	-
1749	Dobšice u Znojma [628123]	Česká republika	Ředitelství silnic a dálnic ČR	1571	ostatní plocha	silnice	-
1636	Dobšice u Znojma [628123]	Česká republika	Státní pozemkový úřad	10002	orná půda	-	-
1638	Dobšice u Znojma [628123]	Česká republika	Správa železnic, s.o. Dílžděná 1003/7, Nové Město, 110 00 Praha 1	468	ostatní plocha	ostatní komunikace	-
784/1	Dobšice u Znojma [628123]	SJM Kudrna Jan a Kudrnová Ivana	-	1884	orná půda	-	-
1577	Dobšice u Znojma [628123]	AGROSERVIS, 1 zemědělská a.s. Višňové	-	126	ostatní plocha	-	-
1576	Dobšice u Znojma [628123]	Hačecký Pavel Zezulka Miroslav	-	418	orná půda	-	-
1575	Dobšice u Znojma [628123]	Kamarádová Jaroslava Krejčová Dana Křehlík Milan	-	605	orná půda	-	-
782	Dobšice u Znojma [628123]	Uttnerová Lada	-	1594	orná půda	-	-
785/2	Dobšice u Znojma [628123]	ATLANTA,a.s.	-	1240	zahrada	-	-
784/2	Dobšice u Znojma [628123]	SJM Kudrna Jan a Kudrnová Ivana	-	1356	zahrada	-	-
779/9	Dobšice u Znojma [628123]	ATLANTA,a.s.	-	1240	orná půda	-	-

DOČASNÝ ZÁBOR

Číslo parcely	Katastrální území	Vlastnické právo	Právo hospodařit s majetkem státu	List vlastnictví	Druh pozemku	Způsob využití	Plocha záboru [m²]
1638	Dobšice u Znojma [628123]	Česká republika	Správa železnic, s.o. Dílžděná 1003/7, Nové Město, 110 00 Praha 1	468	ostatní plocha	ostatní komunikace	81 m²

LEGENDA:

- TK 15XN + 2x HDPE
- ZAMĚŘENÉ A KÓTOVANÉ, VNITŘNÍ STP
- STP NEZAMĚŘENÁ POLOHA
- NADZEMNÍ SÍŤ
- VODOVODNÍ ŘÁD S OCHRANÝM PÁSMEM GEODETICKY ZAMĚŘENÝ
- HRANICE DRÁŽNÍHO POZEMKU



SEZNAM STAVEBNÍCH OBJEKTŮ:

SO 2082-10-01 ŽELEZNIČNÍ SVRŠEK  
SO 2082-20-01 ŽELEZNIČNÍ MOST



OZNACENÍ	PODROBNOSTI	DATUM	PODPIS
TABULKA ZMĚN			

TÚ 2082 Hrušovany nad Jevišovkou (mimo) - Znojmo (mimo)  
DÚ 08 SILNICE ZNOJMO - Znojmo

Zodp. projektant zakázky:	Ing. Libor Kožík		Zhotovitel PD:										
Zodp. projektant:	Ing. Libor Kožík												
Vypracoval:	Bc. Petr Svoboda												
Kontroloval:	Ing. Libor Kožík												
Kraj: Jihomoravský	K.ú.: Dobšice u Znojma [628123]	F-PROJEKT-DOPRAVNÍ STAVBY s.r.o. Janačkova 4642/5d 79601 Prostějov											
Objednatel: Správa železnic, s. o., OŘ Brno, Kounicova 26, 611 43 Brno			<table><tr><td>Datum:</td><td>09/2022</td></tr><tr><td>Stupeň:</td><td>PDPS</td></tr><tr><td>Číslo zakázky:</td><td>09 - 9165</td></tr><tr><td>Měřítko:</td><td>1:200</td></tr><tr><td>Část PD:</td><td>Číslo přílohy:</td></tr></table>	Datum:	09/2022	Stupeň:	PDPS	Číslo zakázky:	09 - 9165	Měřítko:	1:200	Část PD:	Číslo přílohy:
Datum:	09/2022												
Stupeň:	PDPS												
Číslo zakázky:	09 - 9165												
Měřítko:	1:200												
Část PD:	Číslo přílohy:												
Stavba:													
Oprava mostu v km 21,879 na trati Hrušovany nad Jevišovkou - Znojmo													
Název části PD:													
KOORDINAČNÍ SITUACE			C.3	01									